






















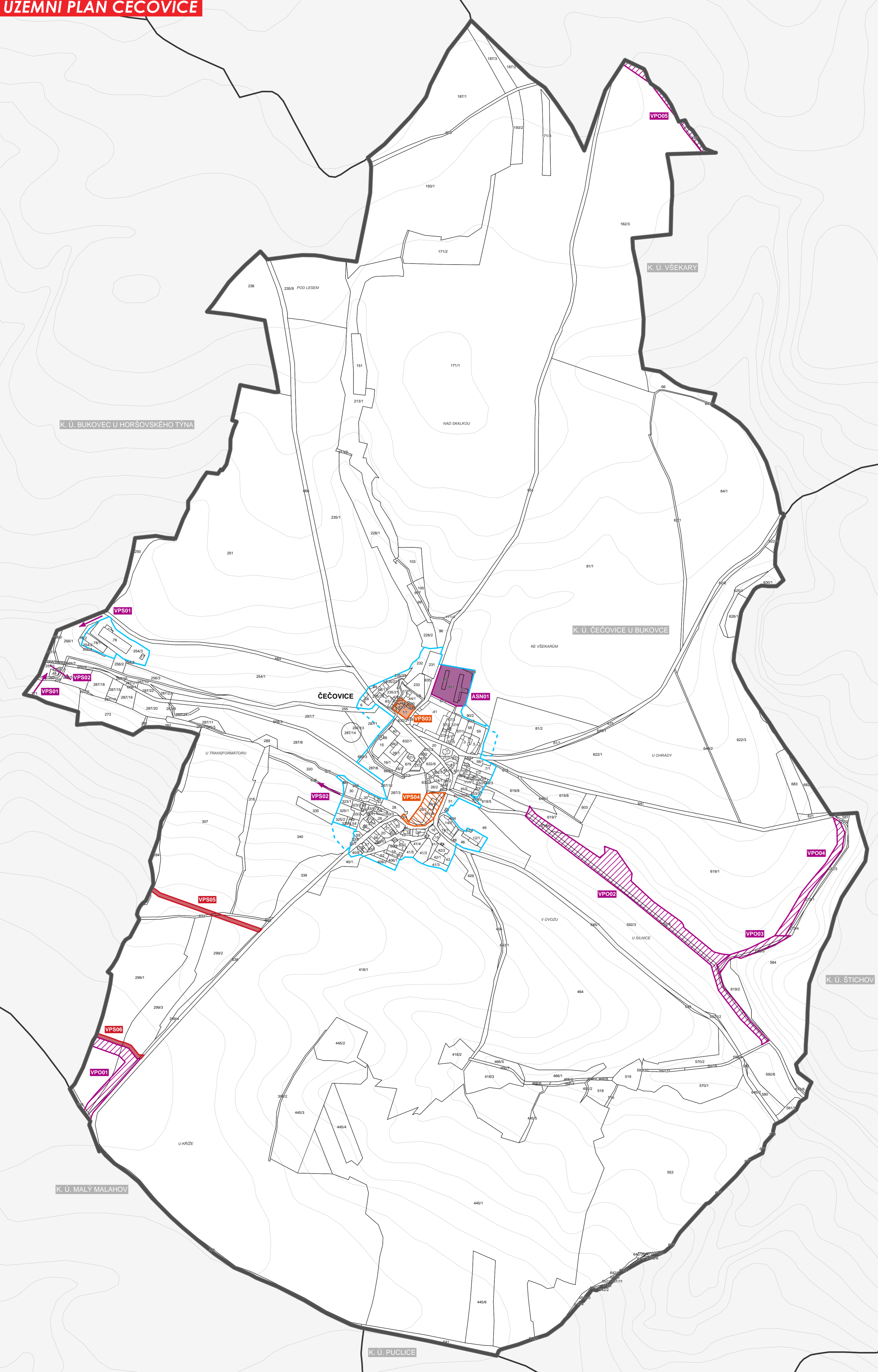


# ÚZEMNÍ PLÁN ČEČOVICE

# ÚZEMNÍ PLÁN ČEČOVICE

-  HRANICE ŘEŠENÉHO ÚZEMÍ - SPRÁVNÍ ÚZEMÍ OBCE ČEČOVICE
-  HRANICE KATASTRÁLNÍHO ÚZEMÍ
-  HRANICE ZASTAVĚNÉHO ÚZEMÍ VYMEZENÉHO KE DNI 17.3.2014
-  HRANICE ZASTAVITELNÉ PLOCHY
-  VRSTEVNICE
- PLOCHY A KORIDORY S MOŽNOSTÍ VYVLASTNĚNÍ I UPLATNĚNÍ PŘEDKUPNÍHO PRÁVA** (DLE §170 A §101 SZ)
- VEŘEJNÉ PROSPĚŠNÁ STAVBA**
-  **VPSX** DOPRAVNÍ INFRASTRUKTURA
- PLOCHY A KORIDORY S MOŽNOSTÍ VYVLASTNĚNÍ** (DLE §170 SZ)
- VEŘEJNÉ PROSPĚŠNÁ STAVBA**
-  **VPSX** DOPRAVNÍ INFRASTRUKTURA
- ASANACE**
-  **ASNX** ASANACE ÚZEMÍ
- VEŘEJNÉ PROSPĚŠNÉ OPATŘENÍ**
-  **VPOX** ÚZEMNÍ SYSTÉM EKOLOGICKÉ STABILITY (ÚSES)
- PLOCHY A KORIDORY S MOŽNOSTÍ UPLATNĚNÍ PŘEDKUPNÍHO PRÁVA** (DLE §101 SZ)
- VEŘEJNÉ PROSPĚŠNÁ STAVBA**
-  **VPSX** VEŘEJNÉ PROSPĚŠNÉ STAVBY OBČANSKÉHO VYBAVENÍ
-  **VPSX** VEŘEJNÁ PROSTRANSTVÍ
- CELKOVÝ PŘEHLED**
- PLOCHY A KORIDORY S MOŽNOSTÍ VYVLASTNĚNÍ I UPLATNĚNÍ PŘEDKUPNÍHO PRÁVA**
-  **VPS05** CESTA PRO PĚŠÍ A CYKLISTY // POZEMKY V K.Ú. ČEČOVICE U BUKOVCE S P.Č. 294, 299/2, 299/4, 307, 637 (DLE KN)
-  **VPS06** CESTA PRO PĚŠÍ A CYKLISTY // POZEMKY V K.Ú. ČEČOVICE U BUKOVCE S P.Č. 299/1, 299/3, 299/4 (DLE KN)
- PLOCHY A KORIDORY S MOŽNOSTÍ VYVLASTNĚNÍ**
-  **VPS01** ÚČELOVÁ KOMUNIKACE
-  **VPS02** ÚČELOVÁ KOMUNIKACE
-  **ASN01** ASANACE ÚZEMÍ
-  **VPO01** LBK HT005-HT006
-  **VPO02** LBK ST072-ST073
-  **VPO03** LBC ST072
-  **VPO04** LBK ST072-ST075
-  **VPO05** LBK ST075-3019
- PLOCHY A KORIDORY S MOŽNOSTÍ UPLATNĚNÍ PŘEDKUPNÍHO PRÁVA**
-  **VPS03** VEŘEJNÉ PROSPĚŠNÁ STAVBA OBČANSKÉHO VYBAVENÍ // POZEMKY V K.Ú. ČEČOVICE U BUKOVCE S P.Č. 1/1, 1/7, 3, ST. 43/3, ST. 43/6, ST. 44/3 (DLE KN)
-  **VPS04** VEŘEJNÉ PROSTRANSTVÍ // POZEMKY V K.Ú. ČEČOVICE U BUKOVCE S P.Č. 26/1, 26/4, 33/4, 67/1/4 (DLE KN)



## ZÁZNAM O ÚČINNOSTI OPATŘENÍ OBECNÉ POVAHY - ÚZEMNĚ PLÁNOVACÍ DOKUMENTACE (ÚPD)

Název ÚPD	Územní plán Čečovice
Organ, který ÚPD vydal	Zastupitelstvo obce Čečovice
Datum nabytí účinnosti	.....
Jméno a příjmení, funkce a podpis oprávněné úřední osoby pořizovatele, otisk úředního razítka	.....
Zpracovatel:	Ing.arch. Petr Sladký - projekční kancelář IČ: 18722822, DIČ: CZ6401310036 Nad Šárkou 60, 160 00 Praha 6
Spolupráce:	Ing.arch. Petra Kolářiková Ing.arch. Veronika Kronich

.....  
Ing. arch. Petr Sladký  
autORIZOVANÝ ARCHITEKT ČKA 02 686

TENTO PROJEKT BYL SPOLUFINANCOVÁN Z PROGRAMU STABILIZACE A OBNOVY VENKOVA PLZEŇSKÉHO KRAJE **PLZEŇSKÝ KRAJ**

## ÚZEMNÍ PLÁN ČEČOVICE ... věřte, že se vám vrátí

K.Ú.: ČEČOVICE U BUKOVCE  
FAZE: ÚZEMNÍ PLÁN PRO VEŘEJNÉ PROJEDNÁNÍ 4/2015

VÝKRES VPS, VPO A ASANACÍ M 1:5 000 03  
ZPRACOVATEL: ING. ARCH. PETR SLADKÝ - PROJEKČNÍ KANCELÁŘ, Nad Šárkou 60, 160 00 Praha 6, zapsaná u Ing. arch. Petrána Sladkého (autORIZOVANÝ ARCHITEKT ČKA 2686), spolpřáci: Ing. arch. P. Kolářiková, Ing. arch. V. Kronich